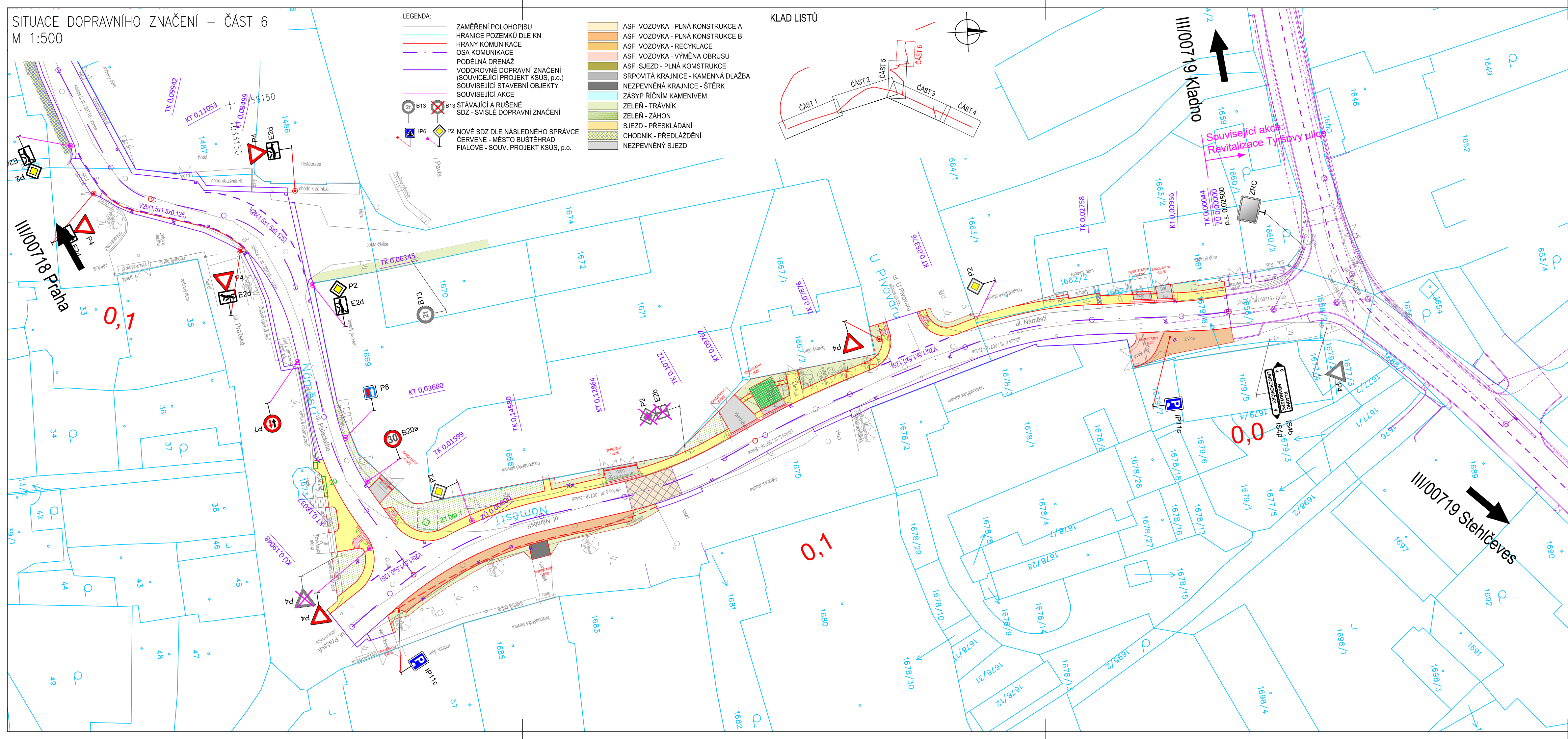


SITUACE DOPRAVNÍHO ZNAČENÍ – ČÁST 6
M 1:500

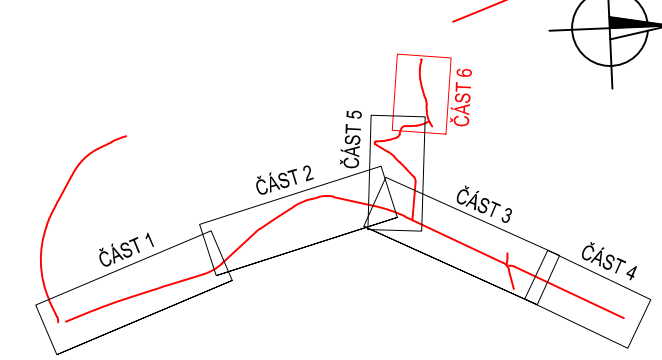


LEGENDA:

- ZAMĚŘENÍ POLOHOPISU
- HRANICE POZEMKŮ DLE KN
- HRANÝ KOMUNIKACE
- OSA KOMUNIKACE
- PODÉLNÁ DRENÁŽ
- VODOROVNÉ DOPRAVNÍ ZNAČENÍ (SOUVISEJÍCÍ PROJEKT KSÚS, p.o.)
- SOUVISEJÍCÍ STAVEBNÍ OBJEKTY
- SOUVISEJÍCÍ AKCE
- B13 STÁVAJÍCÍ A RUŠENÉ SDZ - SVISLÉ DOPRAVNÍ ZNAČENÍ
- P2 NOVÉ SDZ DLE NÁSLEDNÉHO SPRÁVCE ČERVENÉ - MĚSTO BUŠTĚHRAD FIALOVÉ - SOUV. PROJEKT KSÚS, p.o.


- ASF. VOZOVKA - PLNÁ KONSTRUKCE A
- ASF. VOZOVKA - PLNÁ KONSTRUKCE B
- ASF. VOZOVKA - RECYKLACE
- ASF. VOZOVKA - VYMĚNA OBRUSU
- ASF. SJEZD - PLNÁ KOMSTRUKCE
- SRPOVITÁ KRAJNICE - KAMENNÁ DLAŽBA
- NEZPEVNĚNÁ KRAJNICE - ŠTĚRK
- ZÁSYP ŘÍČNÍM KAMENIVEM
- ZELEN - TRÁVNÍK
- ZELEN - ZAHON
- SJEZD - PŘESKLÁDÁNÍ
- CHODNÍK - PŘEDLÁŽDĚNÍ
- NEZPEVNĚNÝ SJEZD


KLAD LISTŮ



Č.	Datum	Popis	Vypracoval	Schválil
REVIZE				

Souřadnicový systém S-JTSK, Výškový systém Bpv

Objednatel:	
	Město Buštěhrad Revoluční 1, 273 43 Buštěhrad

Navrhl/vypracoval:	Zodpovědný projektant:	 4roads s.r.o. Slunná 541/27 162 00 Praha 6 IČ: 06327354
Ing. Štěpán Hlaváč	Ing. Karel Fazekas, Ph.D.	
Technická kontrola:	Hlavní inženýr projektu:	
Ing. Pavel Paška	Ing. Karel Fazekas, Ph.D.	

Kraj:	Středočeský	Čís.sm.obj.:	
Katastrální území:	Buštěhrad	Čís.akce:	21031
Revitalizace Kladenské ulice, Buštěhrad		Datum:	06/2025
		Formát:	4 x A4
		Měřítko:	1:500
Část:	SITUAČNÍ VÝKRESY		Stupeň:
Příloha:	SITUACE DOPRAVNÍHO ZNAČENÍ - ČÁST 6		Číslo kopie:
		PDPS	
		Číslo přílohy:	C.4.6